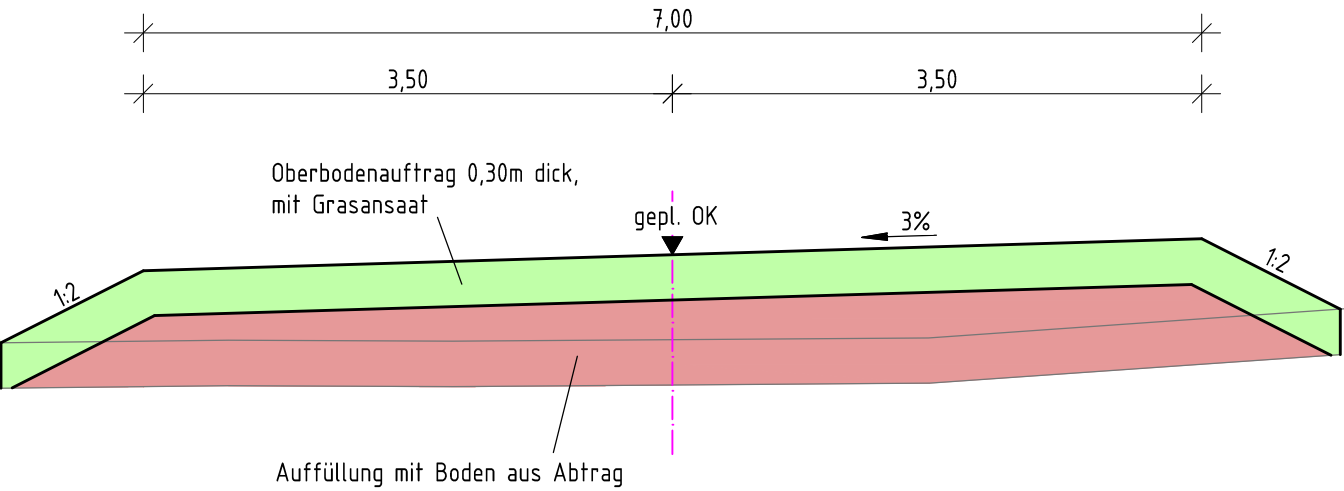


Brennereigraben

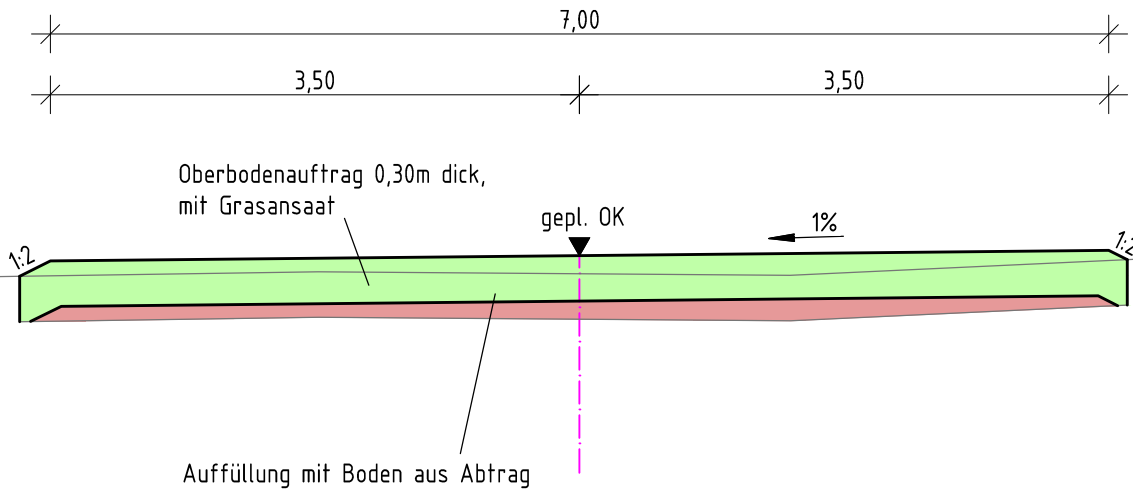
Regelquerschnitt Geländeauffüllung rechtes Ufer (Speicherbecken)



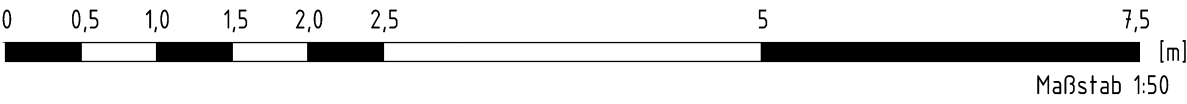
Speicherbecken

Wiese

Regelquerschnitt Geländeauffüllung linkes Ufer (Wiese)



Brennereigraben




Index:	Änderungen bzw. Ergänzungen / zugehörige Pläne:	Datum:	Name:
--------	---	--------	-------

Zur Ausführung freigegeben:	Raum für Genehmigungsvermerke:
Ort, Datum	Unterschrift, Funktion

Raum für Vermerke der ausführenden Firma:

Die Übereinstimmung mit der Ausführung wird bestätigt:	
Datum	Unterschrift, Funktionsbez.

Auftraggeber:



**NABU**  
Naturschutzbund Deutschland e. V.  
Charitèstraße 3, 10117 Berlin

Auftragnehmer:	Name	Datum	Unterschrift	
bearbeitet				
gezeichnet				
geprüft				

Lagebezug:	ETRS89-UTM33	Moorrevitalisierung im Häsener Luch (Löwenberger Land) Geländeauffüllung am Speicherbecken Regelquerschnitte
Höhenbezug:		
Landkreis:	Oberhavel	
Gemeinde:	Löwenberger Land	

Bestätigt:	Leistungsphase: Ausschreibungsunterlage			
	Stand: 11/2025	Maßstab: 1:50	Plan-Nr.: 4	Blatt: 4